

MINISTERO DELL'AMBIENTE E DELLA TUTELA DEL TERRITORIO E DEL MARE

DECRETO 7 marzo 2012

Quinto elenco aggiornato dei siti di importanza comunitaria per la regione biogeografica continentale in Italia, ai sensi della direttiva 92/43/CEE. (12A03542)

IL MINISTRO DELL'AMBIENTE
E DELLA TUTELA DEL TERRITORIO
E DEL MARE

Vista la direttiva 92/43/CEE del Consiglio del 21 maggio 1992, relativa alla conservazione degli habitat naturali e seminaturali e della flora e della fauna selvatiche, e in particolare l'art. 4, paragrafo 2, terzo comma;

Visto il decreto del Presidente della Repubblica 8 settembre 1997, n. 357, recante il regolamento di attuazione della direttiva 92/43/CEE, come modificato dal decreto del Presidente della Repubblica 12 marzo 2003, n. 120;

Visto il decreto del Ministro dell'ambiente e della tutela del territorio e del mare del 4 aprile 2011, pubblicato sul supplemento ordinario n. 90 alla Gazzetta Ufficiale - serie generale - n. 77 del 4 aprile 2011, recante il quarto elenco aggiornato dei siti di importanza comunitaria per la regione biogeografica continentale in Italia, ai sensi della direttiva 92/43/CEE, a seguito della decisione della Commissione europea 2011/64/UE;

Considerato che, nel contesto di un adattamento dinamico della rete Natura 2000, si e' reso necessario un quinto aggiornamento della lista continentale sia per includere i siti addizionali, proposti come siti di importanza comunitaria ai sensi dell'art. 1 della direttiva 92/43/CEE dagli Stati membri a partire dal 2009, che per rispecchiare ogni cambiamento nelle informazioni relative ai siti stessi trasmesse dagli Stati membri successivamente all'adozione della lista comunitaria iniziale e dei primi quattro aggiornamenti;

Considerato che per quanto riguarda la regione biogeografica continentale:

le liste dei siti proposti come siti di importanza comunitaria ai sensi dell'art. 1 della direttiva 92/43/CEE sono stati trasmessi alla Commissione tra novembre 2003 e ottobre 2010 dagli Stati membri ai sensi dell'articolo 4(1) della direttiva stessa;

le liste dei proposti siti sono state accompagnate dalle informazioni relative a ciascun sito fornite nel formato fissato dalla decisione 97/266/CE del 18 dicembre 1996 della Commissione concernente il formulario informativo per i proposti siti Natura 2000;

le informazioni relative a ciascun sito includono la cartografia, la denominazione, la posizione geografica, l'estensione e i dati raccolti in applicazione dei criteri specificati nell'Allegato III alla direttiva 92/43/CEE;

Considerato inoltre che certi Stati membri non hanno proposto siti sufficienti a rispondere ai requisiti della direttiva 92/43/CEE per certi tipi di habitat e specie, cosicche' non si puo' concludere che la rete Natura 2000 sia completa, e che a causa del ritardo nel ricevere le informazioni e nel raggiungere un accordo con gli Stati membri potra' essere necessaria una successiva revisione della lista comunitaria per la regione biogeografica continentale;

Considerato infine che le conoscenze sull'esistenza e la distribuzione di alcuni habitat naturali dell'Allegato I e specie dell'Allegato II alla direttiva 92/43/CEE rimangono incomplete per

cui in effetti non si puo' concludere se la rete Natura 2000 sia completa o incompleta e si potrebbe perciò rendere necessaria una revisione della lista comunitaria per la regione biogeografica continentale;

Vista la decisione della Commissione europea 2012/14/UE che stabilisce un quinto elenco aggiornato di siti di importanza comunitaria per la regione biogeografica continentale e abroga la decisione 2011/64/UE;

Decreta:

Art. 1

1. I siti di importanza comunitaria per la regione biogeografica continentale in Italia, individuati ai sensi dell'art. 4, paragrafo 2, della direttiva 92/43/CEE, sono elencati nell'Allegato A che costituisce parte integrante del presente decreto.

2. Il decreto 4 aprile 2011 citato nelle premesse e' abrogato.

Art. 2

1. I formulari standard «Natura 2000» e le cartografie dei siti di importanza comunitaria sono disponibili presso la Direzione per la protezione della natura e del mare del Ministero dell'ambiente e della tutela del territorio e del mare e, per la parte di competenza, presso le regioni e le province autonome di Trento e Bolzano.

Art. 3

1. Eventuali integrazioni e/o variazioni all'elenco riportato nell'Allegato A al presente decreto verranno pubblicate con successivi decreti ministeriali.

Il presente decreto sara' pubblicato nella Gazzetta Ufficiale della Repubblica italiana.

Roma, 7 marzo 2012

Il Ministro: Clini

Allegato A

Parte di provvedimento in formato grafico

04.04.2012

Istituto Poligrafico e Zecca dello
Stato

09:48:05

[Stampa] [Chiudi]


Quinto elenco aggiornato dei siti di importanza comunitaria per la regione biogeografica continentale in Italia

Ciascun sito di importanza comunitaria (SIC) è identificato dalle informazioni fornite nel formulario «Natura 2000», comprendenti la mappa corrispondente. Tali informazioni sono trasmesse dalle autorità nazionali competenti conformemente all'art. 4, paragrafo 1, secondo comma, della direttiva 92/43/CEE.


La tabella riporta le seguenti informazioni:

- codice del SIC, composto da nove caratteri, di cui i primi due rappresentano il codice ISO dello Stato membro;
- denominazione del SIC;
- presenza nel SIC di almeno un tipo di habitat naturale e/o specie prioritaria a norma dell'articolo 1 della direttiva 92/43/CEE (*);
- superficie del SIC in ettari o lunghezza in km;
- coordinate geografiche del SIC (latitudine e longitudine).

Tutte le informazioni contenute nell'elenco riportato di seguito si basano sui dati presentati, trasmessi e convalidati dall'Italia (IT).



REGIONE PIEMONTE						
CODICE	DENOMINAZIONE	*	Superficie (ha)	Lunghezza (km)	Coordinate geografiche	
					Longitudine	Latitudine
IT1110001	Rocca di Cavour		76		E 7 23	N 44 46
IT1110002	Collina di Superga	*	747		E 7 46	N 45 4
IT1110004	Stupinigi	*	1731		E 7 36	N 44 57
IT1110005	Vauda	*	2412		E 7 41	N 45 13
IT1110009	Bosco del Vaj e "Bosc Grand"	*	1347		E 7 55	N 45 6
IT1110014	Stura di Lanzo	*	688		E 7 33	N 45 13
IT1110015	Confluenza Po - Pellice	*	146		E 7 35	N 44 46
IT1110016	Confluenza Po - Maira	*	178		E 7 40	N 44 49
IT1110017	Lanca di Santa Marta (Confluenza Po - Banna)	*	164		E 7 41	N 44 57
IT1110018	Confluenza Po - Orco - Malone	*	312		E 7 51	N 45 11
IT1110019	Baraccone (confluenza Po - Dora Baltea)	*	1574		E 8 2	N 45 10
IT1110020	Lago di Viverone	*	926		E 8 1	N 45 25
IT1110024	Lanca di San Michele	*	228		E 7 40	N 44 52
IT1110025	Po morto di Carignano	*	503		E 7 41	N 44 53
IT1110034	Laghi di Meugliano e Alice	*	283		E 7 49	N 45 25
IT1110035	Stagni di Poirino - Favari	*	1844		E 7 44	N 44 53
IT1110036	Lago di Candia	*	335		E 7 54	N 45 19
IT1110047	Scarmagno - Torre Canavese (morena destra d'Ivrea)	*	1876		E 7 48	N 45 22
IT1110050	Mulino Vecchio (fascia fluviale del Po)	*	414		E 8 1	N 45 12
IT1110051	Peschiera e Laghi di Pralormo		141		E 7 50	N 44 49
IT1110061	Lago di Maglione	*	17		E 8 1	N 45 19
IT1110062	Stagno Interrato di Settimo Rottaro	*	22		E 8 0	N 45 19
IT1110063	Boschi e Paludi di Bellavista	*	95		E 7 50	N 45 25
IT1110064	Palude di Romano Canavese	*	9,45		E 7 53	N 45 22
IT1110079	La Mandria	*	3379		E 7 34	N 45 9
IT1120002	Bosco della Partecipanza di Trino	*	1075		E 8 15	N 45 13
IT1120004	Baraggia di Rovasenda	*	1178		E 8 18	N 45 33
IT1120005	Garzaia di Carisio	*	103		E 8 12	N 45 25
IT1120007	Palude di S. Genuario		426		E 8 12	N 45 11
IT1120008	Fontana Gigante (Tricerro)	*	314		E 8 17	N 45 14
IT1120010	Lame del Sesia e Isolone di Oldenico	*	934		E 8 23	N 45 25
IT1120013	Isolotto del Ritano (Dora Baltea)	*	253		E 8 0	N 45 13
IT1120014	Garzaia del Rio Druma	*	129		E 8 18	N 45 27
IT1120016	Laghetto di Sant'Agostino	*	21		E 8 15	N 45 46
IT1120023	Isola di Santa Maria	*	721		E 8 9	N 45 9
IT1130001	La Bessa	*	734		E 8 3	N 45 28
IT1130003	Baraggia di Candelo	*	604		E 8 11	N 45 30
IT1130004	Lago di Bertignano (Viverone) e stagno presso la strada per Roppolo	*	26		E 8 5	N 45 24
IT1140001	Fondo Toce	*	364		E 8 29	N 45 56
IT1150001	Valle del Ticino	*	6597		E 8 43	N 45 33
IT1150002	Laghi di Mercurago	*	472		E 8 34	N 45 42
IT1150003	Palude di Casalbeltrame	*	655		E 8 30	N 45 25
IT1150004	Canneti di Dormelletto	*	153		E 8 34	N 45 44
IT1150005	Agogna Morta (Borgolavezzaro)		13		E 8 40	N 45 17
IT1150007	Baraggia di Piano Rosa	*	1194		E 8 25	N 45 36
IT1150008	Baraggia di Bellinzago	*	119		E 8 35	N 45 32
IT1160003	Oasi di Crava Morozzo	*	299		E 7 43	N 44 25
IT1160009	Confluenza Po - Bronda	*	136		E 7 27	N 44 40




IT1160010	Bosco del Merlino		354		E 7 44	N 44 46
IT1160011	Parco di Racconigi e Boschi lungo il Torrente Maira	*	326		E 7 41	N 44 46
IT1160012	Boschi e Rocche del Roero	*	1704		E 7 53	N 44 44
IT1160013	Confluenza Po - Varaita	*	171		E 7 36	N 44 47
IT1160029	Colonie di chiroterri di S. Vittoria e Monticello d'Alba		17		E 7 57	N 44 40
IT1160036	Stura di Demonte	*	1174		E 7 21	N 44 19
IT1170001	Rocchetta Tanaro	*	126		E 8 20	N 44 52
IT1170002	Valmanera	*	2190		E 8 11	N 44 54
IT1170003	Stagni di Belangero (Asti)	*	591		E 8 10	N 44 51
IT1170005	Vernetto di Rocchetta Tanaro	*	10		E 8 21	N 44 51
IT1180002	Torrente Orba	*	506		E 8 39	N 44 46
IT1180004	Greto dello Scrivia	*	2093		E 8 50	N 44 49
IT1180005	Ghiaia Grande (Fiume Po)	*	462		E 8 20	N 45 7
IT1180009	Strette della Val Borbera	*	1665		E 9 1	N 44 41
IT1180010	Langhe di Spigno Monferrato	*	2512		E 8 18	N 44 30
IT1180011	Massiccio dell'Antola - Monte Carmo - Monte Legna	*	5993		E 9 9	N 44 35
IT1180017	Bacino del Rio Miseria	*	2094		E 8 30	N 44 30
IT1180027	Confluenza Po - Sesia - Tanaro	*	4061		E 8 36	N 45 5

REGIONE LIGURIA


CODICE	DENOMINAZIONE	*	Superficie (ha)	Lunghezza (km)	Coordinate geografiche	
					Longitudine	Latitudine
IT1320425	Piana Crixia	*	801		E 8 16	N 44 30
IT1321205	Rocchetta Cairo	*	156		E 8 17	N 44 26
IT1321313	Foresta della Deiva - Torrente Erro	*	886		E 8 28	N 44 28
IT1330213	Conglomerato di Vobbia	*	2976		E 9 0	N 44 36
IT1330223	Rio di Vallenzone	*	118		E 9 5	N 44 36
IT1330620	Pian della Badia (Tiglieto)	*	249		E 8 36	N 44 32
IT1330905	Parco dell'Antola	*	2653		E 9 11	N 44 35
IT1330925	Rio Pentemina	*	294		E 9 6	N 44 31
IT1331012	Lago Marcotto - Roccabruna - Gifarco - Lago della Nave	*	2159		E 9 20	N 44 32
IT1331019	Lago Brugneto	*	767		E 9 12	N 44 32
IT1331104	Parco dell'Aveto	*	6903		E 9 26	N 44 29

REGIONE LOMBARDIA


CODICE	DENOMINAZIONE	*	Superficie (ha)	Lunghezza (km)	Coordinate geografiche	
					Longitudine	Latitudine
IT2010006	Lago di Biandronno	*	134		E 8 42	N 45 49
IT2010007	Palude Brabbia	*	460		E 8 43	N 45 47
IT2010008	Lago di Comabbio	*	467		E 8 41	N 45 45
IT2010009	Sorgenti del Rio Capricciosa	*	76		E 8 37	N 45 44
IT2010010	Brughiera del Vigano		510		E 8 41	N 45 42
IT2010011	Paludi di Arsago	*	543		E 8 43	N 45 42
IT2010012	Brughiera del Dosso		455		E 8 41	N 45 39
IT2010013	Ansa di Castelnovate	*	302		E 8 39	N 45 38
IT2010014	Turbigaccio, Boschi di Castelletto e Lanca di Bernate	*	2481		E 8 44	N 45 31
IT2010015	Palude Bruschera	*	164		E 8 35	N 45 45
IT2010017	Palude Bozza - Monvallina	*	21		E 8 37	N 45 50
IT2010020	Torbiera di Cavagnano		6,02		E 8 52	N 45 54
IT2010021	Sabbie d'Oro	*	22		E 8 37	N 45 49
IT2010022	Alnete del Lago di Varese	*	296		E 8 47	N 45 47
IT2020002	Sasso Malascarpa	*	328		E 9 19	N 45 51
IT2020003	Palude di Albate	*	74		E 9 5	N 45 45
IT2020004	Lago di Montorfano	*	84		E 9 8	N 45 47
IT2020005	Lago di Alserio	*	488		E 9 13	N 45 47



IT2020006	Lago di Pusiano	*	659		E 9 16	N 45 48
IT2020007	Pineta pedemontana di Appiano Gentile		220		E 8 56	N 45 44
IT2020008	Fontana del Guercio	*	35		E 9 11	N 45 43
IT2020011	Spina verde	*	855		E 9 3	N 45 48
IT2030004	Lago di Olginate	*	78		E 9 25	N 45 47
IT2030005	Palude di Brivio	*	302		E 9 26	N 45 45
IT2030006	Valle S. Croce e Valle del Curone	*	1213		E 9 21	N 45 42
IT2030007	Lago di Sartirana	*	28		E 9 25	N 45 42
IT2050001	Pineta di Cesate		182		E 9 5	N 45 35
IT2050002	Boschi delle Groane		726		E 9 6	N 45 38
IT2050003	Valle del Rio Pegorino		122		E 9 17	N 45 39
IT2050004	Valle del Rio Cantalupo		70		E 9 16	N 45 39
IT2050005	Boschi della Faggiana	*	1044		E 8 49	N 45 25
IT2050006	Bosco di Vanzago	*	193		E 8 58	N 45 31
IT2050007	Fontanile Nuovo		40		E 9 0	N 45 27
IT2050008	Bosco di Cusago		13		E 9 0	N 45 26
IT2050009	Sorgenti della Muzzetta	*	136		E 9 21	N 45 27
IT2050010	Oasi di Lacchiarella	*	37		E 9 10	N 45 19
IT2050011	Oasi Le Toppe di Trezzo sull'Adda	*	9,67		E 9 29	N 45 37
IT2060010	Valle del Freddo	*	72		E 10 0	N 45 47
IT2060013	Fontanile Brancaleone	*	12		E 9 39	N 45 31
IT2060014	Boschetto della Cascina Campagna		5,33		E 9 52	N 45 28
IT2060015	Bosco de l'Isola	*	92		E 9 53	N 45 25
IT2070020	Torbiera d'Isco	*	362		E 10 2	N 45 38
IT2080001	Garzaia di Celpenchio	*	140		E 8 35	N 45 14
IT2080002	Basso corso e sponde del Ticino	*	8564		E 8 55	N 45 18
IT2080003	Garzaia della Vermesca	*	162		E 8 37	N 45 13
IT2080004	Palude Loja	*	40		E 8 38	N 45 12
IT2080005	Garzaia della Rinalda	*	38		E 8 35	N 45 9
IT2080006	Garzaia di S. Alessandro	*	266		E 8 41	N 45 10
IT2080007	Garzaia del Bosco Basso	*	41		E 8 38	N 45 7
IT2080008	Boschetto di Scaldasole		101		E 8 53	N 45 8
IT2080009	Garzaia della Cascina Notizia	*	73		E 8 45	N 45 6
IT2080010	Garzaia di Sartirana	*	190		E 8 38	N 45 4
IT2080011	Abbazia Acqualunga	*	176		E 8 43	N 45 3
IT2080012	Garzaia di Gallia	*	107		E 8 50	N 45 5
IT2080013	Garzaia della Cascina Portalupa	*	5,42		E 8 47	N 45 18
IT2080014	Boschi Siro Negri e Moriano	*	1352		E 9 3	N 45 12
IT2080015	San Massimo	*	462		E 8 58	N 45 11
IT2080016	Boschi del Vignolo	*	260		E 8 56	N 45 12
IT2080017	Garzaia di Porta Chiossa	*	80		E 9 12	N 45 14
IT2080018	Garzaia della Carola	*	32		E 9 10	N 45 14
IT2080019	Boschi di Vaccarizza	*	465		E 9 14	N 45 8
IT2080020	Garzaia della Roggia Torbida	*	14		E 9 6	N 45 4
IT2080021	Monte Alpe	*	320		E 9 17	N 44 48
IT2080023	Garzaia di Cascina Villarasca	*	53		E 9 6	N 45 18
IT2090001	Monticchic	*	238		E 9 38	N 45 8
IT2090002	Boschi e Lanca di Comazzo	*	266		E 9 28	N 45 26
IT2090003	Bosco del Mortone	*	64		E 9 27	N 45 23
IT2090004	Garzaia del Mortone	*	35		E 9 26	N 45 23
IT2090005	Garzaia della Cascina del Pioppo	*	6,73		E 9 26	N 45 22
IT2090006	Spagge fluviali di Boffalora	*	172		E 9 28	N 45 21
IT2090007	Lanca di Soltarico	*	160		E 9 33	N 45 17
IT2090008	La Zerbaglia	*	553		E 9 38	N 45 16
IT2090009	Morta di Bertónico	*	48		E 9 39	N 45 15
IT2090010	Adda Morta	*	191		E 9 42	N 45 12
IT2090011	Bosco Valentino	*	59		E 9 45	N 45 12




IT20A0001	Morta di Pizzighettone	*	42		E 9 47	N 45 10
IT20A0002	Naviglio di Melotta	*	237		E 9 47	N 45 23
IT20A0003	Palata Menasciutto	*	75		E 9 42	N 45 24
IT20A0004	Le Bine	*	144		E 10 26	N 45 8
IT20A0006	Lanche di Azzanello	*	141		E 9 56	N 45 18
IT20A0007	Bosco della Marisca	*	102		E 9 53	N 45 21
IT20A0008	Isola Uccellanda	*	76		E 9 57	N 45 20
IT20A0013	Lanca di Gerole	*	476		E 10 16	N 45 1
IT20A0014	Lancone di Gussola	*	114		E 10 21	N 45 0
IT20A0015	Bosco Ronchetti	*	210		E 10 7	N 45 2
IT20A0016	Spiaggioni di Spinadesco	*	825		E 9 56	N 45 7
IT20A0017	Scolmatore di Genivolta	*	72		E 9 54	N 45 20
IT20A0018	Cave Danesi	*	322		E 9 48	N 45 25
IT20A0019	Barco	*	67		E 9 53	N 45 22
IT20A0020	Gabbioneta	*	111		E 10 13	N 45 13
IT20B0001	Bosco Foce Oglio	*	306		E 10 40	N 45 2
IT20B0002	Valli di Mosio	*	66		E 10 28	N 45 9
IT20B0003	Lanca Cascina S. Alberto	*	105		E 10 36	N 45 2
IT20B0004	Lanche di Gerra Gavazzi e Runate	*	158		E 10 21	N 45 10
IT20B0005	Torbiera di Marcaria		93		E 10 32	N 45 7
IT20B0006	Isola Boscone	*	139		E 11 14	N 45 2
IT20B0007	Isola Boschina	*	39		E 11 8	N 45 2
IT20B0010	Vallazza	*	530		E 10 49	N 45 7
IT20B0011	Bosco Fontana	*	236		E 10 44	N 45 12
IT20B0012	Complesso morenico di Castellaro Lagusello	*	271		E 10 38	N 45 21
IT20B0014	Chiavica del Moro	*	25		E 10 54	N 45 6
IT20B0015	Pomponesco	*	62		E 10 35	N 44 55
IT20B0016	Ostiglia		127		E 11 5	N 45 6
IT20B0017	Ansa e Valli del Mincio	*	1517		E 10 44	N 45 9
REGIONE VENETO						
CODICE	DENOMINAZIONE	*	Superficie (ha)	Lunghezza (km)	Coordinate geografiche	
					Longitudine	Latitudine
IT3210003	Laghetto del Frassino	*	78	4	E 10 40	N 45 26
IT3210008	Fontanili di Povegliano		118	6	E 10 54	N 45 20
IT3210012	Val Galina e Progno Borago	*	989	21	E 10 59	N 45 30
IT3210013	Palude del Busatello		443	18	E 11 5	N 45 6
IT3210014	Palude del Feniletto - Sguazzo del Vallese		167	8	E 11 6	N 45 19
IT3210015	Palude di Pellegrina		111	7	E 11 0	N 45 13
IT3210016	Palude del Brusà - Le Vallette		171	10	E 11 13	N 45 10
IT3210018	Basso Garda		1431	20	E 10 40	N 45 27
IT3210019	Sguazzo di Rivalunga		186	6	E 11 6	N 45 20
IT3210042	Fiume Adige tra Verona Est e Badia Polesine	*	2090	149	E 11 13	N 45 18
IT3220005	Ex Cave di Casale - Vicenza		36	3	E 11 35	N 45 31
IT3220008	Buso della rana		0,64		E 11 21	N 45 39
IT3220037	Colli Berici	*	12768	95	E 11 30	N 45 26
IT3220038	Torrente Valdiezza	*	33	17	E 11 26	N 45 33
IT3220039	Biotopo "Le Poscole"		149	11	E 11 23	N 45 36
IT3220040	Bosco di Dueville e risorgive limitrofe	*	715	279	E 11 34	N 45 38
IT3240002	Colli Asolani	*	2202	34	E 11 57	N 45 49
IT3240004	Montello	*	5069	40	E 12 7	N 45 48
IT3240005	Perdonanze e corso del Monticano	*	364	41	E 12 15	N 45 58
IT3240006	Bosco di Basalghelle		14	2	E 12 31	N 45 49
IT3240008	Bosco di Cessalto		28	3	E 12 37	N 45 42
IT3240012	Fontane Bianche di Lancenigo	*	64	4	E 12 16	N 45 42




IT3240014	Laghi di Revine	*	119	7	E 12 13	N 45 59
IT3240015	Palu' del Quartiere del Piave		692	21	E 12 5	N 45 52
IT3240016	Bosco di Gaiarine		2,11	1	E 12 29	N 45 51
IT3240017	Bosco di Cavalier		9,43	1	E 12 33	N 45 45
IT3240028	Fiume Sile dalle sorgenti a Treviso Ovest	*	1490	52	E 12 4	N 45 38
IT3240029	Ambito fluviale del Livenza e corso inferiore del Monticano	*	1955	270	E 12 30	N 45 50
IT3240030	Grave del Piave - Fiume Soligo - Fosso di Negrizia	*	4752	142	E 12 14	N 45 48
IT3240031	Fiume Sile da Treviso Est a San Michele Vecchio		753	103	E 12 18	N 45 37
IT3240032	Fiume Meschio	*	40	43	E 12 21	N 45 57
IT3240033	Fiumi Meolo e Vallio	*	85	93	E 12 24	N 45 40
IT3250003	Penisola del Cavallino: biotopi litoranei	*	315	22	E 12 29	N 45 27
IT3250006	Bosco di Lison		5,56	1	E 12 44	N 45 44
IT3250008	Ex Cave di Villetta di Salzano		64	5	E 12 7	N 45 32
IT3250010	Bosco di Carpenedo	*	13	3	E 12 15	N 45 30
IT3250013	Laguna del Mort e Pinete di Eraclea	*	214	20	E 12 45	N 45 32
IT3250016	Cave di Gaggio		115	7	E 12 19	N 45 33
IT3250017	Cave di Noale		43	3	E 12 5	N 45 33
IT3250021	Ex Cave di Martellago	*	50	4	E 12 10	N 45 32
IT3250022	Bosco Zacchi		0,75		E 12 45	N 45 48
IT3250023	Lido di Venezia: biotopi litoranei	*	166	16	E 12 19	N 45 19
IT3250030	Laguna medio-inferiore di Venezia	*	26384	90	E 12 13	N 45 18
IT3250031	Laguna superiore di Venezia	*	20365	88	E 12 28	N 45 30
IT3250032	Bosco Nordio	*	157	11	E 12 15	N 45 7
IT3250033	Laguna di Caorle - Foce del Tagliamento	*	4386	103	E 12 57	N 45 39
IT3250034	Dune residue del Bacucco	*	13	2	E 12 19	N 45 10
IT3250044	Fiumi Reghena e Lemene - Canale Taglio e rogge limitrofe - Cave di Cinto Caomaggiore	*	640	171	E 12 49	N 45 48
IT3260017	Colli Euganei - Monte Lozzo - Monte Ricco	*	15096	92	E 11 41	N 45 18
IT3260018	Grave e Zone umide della Brenta	*	3848	104	E 11 46	N 45 35
IT3260022	Palude di Onara e corso d'acqua di risorgiva S. Girolamo	*	148	22	E 11 49	N 45 37
IT3260023	Muson vecchio, sorgenti e roggia Acqualonga	*	27	34	E 11 54	N 45 36
IT3270003	Dune di Donada e Contarina	*	105	8	E 12 13	N 45 2
IT3270004	Dune di Rosolina e Volto	*	115	10	E 12 14	N 45 5
IT3270005	Dune Fossili di Ariano Polesine	*	101	8	E 12 11	N 44 58
IT3270006	Rotta di S. Martino		32	4	E 12 11	N 44 57
IT3270007	Gorghi di Trecenta		20	4	E 11 26	N 45 1
IT3270017	Delta del Po: tratto terminale e delta veneto	*	25362	628	E 12 16	N 44 58
IT3270024	Vallona di Loreo		64	3	E 12 12	N 45 4

REGIONE FRIULI VENZIA GIULIA


CODICE	DENOMINAZIONE	*	Superficie (ha)	Lunghezza (km)	Coordinate geografiche	
					Longitudine	Latitudine
IT3310005	Torbiera di Sequals	*	14		E 12 51	N 46 10
IT3310007	Greto del Tagliamento		2719		E 12 57	N 46 10
IT3310008	Magredi di Tauriano		369		E 12 51	N 46 7
IT3310009	Magredi del Cellina	*	4372		E 12 44	N 46 1
IT3310010	Risorgive del Vinchiaruzzo	*	261		E 12 44	N 45 59
IT3310011	Bosco Marzini		11		E 12 47	N 45 56
IT3310012	Bosco Torrate		11		E 12 48	N 45 53




IT3320020	Lago di Ragogna		83		E 13 0	N 46 10
IT3320021	Torbiera di Casasola e Andreuzza	*	98		E 13 4	N 46 11
IT3320022	Quadri di Fagagna		62		E 13 5	N 46 7
IT3320023	Magredi di Campoformido		242		E 13 11	N 46 1
IT3320024	Magredi di Coz		10		E 12 57	N 46 3
IT3320025	Magredi di Pirmano		57		E 13 24	N 46 4
IT3320026	Risorgive dello Stella	*	796		E 13 4	N 45 55
IT3320027	Palude Moretto	*	39		E 13 9	N 45 53
IT3320028	Palude Selvate	*	68		E 13 11	N 45 52
IT3320029	Confluenza Fiumi Torre e Natisone		604		E 13 21	N 45 56
IT3320030	Bosco di Golena del Torreano	*	140		E 12 58	N 45 51
IT3320031	Paludi di Gonars	*	89		E 13 13	N 45 53
IT3320032	Paludi di Porpetto	*	24		E 13 13	N 45 52
IT3320033	Bosco Boscat		72		E 13 9	N 45 49
IT3320034	Boschi di Muzzana	*	350		E 13 6	N 45 47
IT3320035	Bosco Sacile		145		E 13 11	N 45 47
IT3320036	Anse del Fiume Stella	*	78		E 13 3	N 45 45
IT3320037	Laguna di Marano e Grado	*	16363		E 13 14	N 45 43
IT3320038	Pineta di Lignano	*	118		E 13 5	N 45 39
IT3330001	Palude del Preval	*	14		E 13 31	N 45 57
IT3330002	Colle di Medea		41		E 13 26	N 45 55
IT3330005	Foce dell'Isonzo - Isola della Cona	*	2668		E 13 30	N 45 45
IT3330006	Valle Cavanata e Banco Mula di Muggia	*	860		E 13 28	N 45 41
IT3330007	Cavana di Monfalcone	*	133		E 13 31	N 45 47
IT3340006	Carso Triestino e Goriziano	*	9648		E 13 46	N 45 44
REGIONE EMILIA-ROMAGNA						
CODICE	DENOMINAZIONE	*	Superficie (ha)	Lunghezza (km)	Coordinate geografiche	
					Longitudine	Latitudine
IT4010002	Monte Menegosa, Monte Lama, Groppo di Gora	*	3427		E 9 41	N 44 40
IT4010003	Monte Nero, Monte Maggiorasca, La Ciapa Liscia	*	852		E 9 30	N 44 33
IT4010004	Monte Capra, Monte Tre Abati, Monte Armelio, Sant'Agostino, Lago di Averaldi	*	6221		E 9 28	N 44 45
IT4010005	Pictra Parcellara e Pietra Perduca	*	342		E 9 28	N 44 50
IT4010006	Meandri di San Salvatore	*	253		E 9 23	N 44 43
IT4010007	Roccia Cinque Dita	*	21		E 9 37	N 44 38
IT4010008	Castell'Arquato, Lugagnano Val d'Arda	*	280		E 9 50	N 44 50
IT4010011	Fiume Trebbia da Perino a Bobbio	*	352		E 9 25	N 44 47
IT4010012	Val Boreca, Monte Lesima	*	4725		E 9 14	N 44 39
IT4010013	Monte Dego, Monte Veri, Monte delle Tane	*	2997		E 9 21	N 44 37
IT4010016	Basso Trebbia	*	1356		E 9 35	N 44 59
IT4010017	Conoide del Nure e Bosco di Fornace vecchia	*	563		E 9 41	N 44 55
IT4010018	Fiume Po da Rio Boriacco a Bosco Ospizio	*	6156		E 9 45	N 45 5
IT4010019	Rupi di Rocca d'Olgisio		70		E 9 25	N 44 54
IT4020001	Boschi di Carrega	*	1283		E 10 12	N 44 43
IT4020003	Torrente Stirone	*	2748		E 9 56	N 44 50
IT4020006	Monte Prinzerà	*	840		E 10 4	N 44 38
IT4020007	Monte Penna, Monte Trevine, Groppo, Groppetto	*	1689		E 9 30	N 44 27
IT4020008	Monte Ragola, Lago Moò, Lago Bino	*	1396		E 9 33	N 44 36
IT4020010	Monte Gottero	*	1476		E 9 41	N 44 23



IT4020011	Gropo di Gorro	*	188		E 9 53	N 44 31
IT4020012	Monte Barigazzo, Pizzo d'Oca	*	2524		E 9 47	N 44 37
IT4020013	Belforte, Corchia, Alta Val Manubiola	*	1474		E 9 54	N 44 30
IT4020014	Monte Capuccio, Monte Sant'Antonio	*	900		E 10 1	N 44 39
IT4020015	Monte Fuso		825		E 10 16	N 44 30
IT4020017	Aree delle risorgive di Viarolo, Bacini di Torrile, Fascia golenale del Po		2622		E 10 19	N 44 55
IT4020020	Crinale dell'Appennino parmense	*	5280		E 10 4	N 44 23
IT4020021	Medio Taro	*	3810		E 10 10	N 44 44
IT4020022	Basso Taro	*	1005		E 10 14	N 44 59
IT4020023	Barboj di Rivalta	*	424		E 10 19	N 44 38
IT4020025	Parma Morta		601		E 10 27	N 44 55
IT4020026	Boschi dei Ghirardi	*	306		E 9 44	N 44 31
IT4030001	Monte Acuto, Alpe di Succiso	*	3254		E 10 11	N 44 20
IT4030002	Monte Ventasso	*	2909		E 10 17	N 44 23
IT4030003	Monte la Nuda, Cima Belfiore, Passo del Cerreto	*	3462		E 10 16	N 44 18
IT4030004	Val d'Ozola, Monte Cusna	*	4873		E 10 22	N 44 17
IT4030005	Abetina Reale, Alta Val Dolo	*	3444		E 10 27	N 44 15
IT4030006	Monte Prado	*	618		E 10 24	N 44 15
IT4030007	Fontanili di Corte Valle Re	*	311		E 10 31	N 44 46
IT4030008	Pietra di Bismantova	*	202		E 10 24	N 44 25
IT4030009	Gessi Triassici	*	1907		E 10 23	N 44 22
IT4030010	Monte Duro	*	411		E 10 32	N 44 32
IT4030011	Casse di espansione del Secchia		278		E 10 48	N 44 39
IT4030013	Fiume Enza da La Mora a Compiano	*	707		E 10 19	N 44 29
IT4030014	Rupe di Campotrera, Rossena	*	762		E 10 26	N 44 34
IT4030015	Valli di Novellara		1842		E 10 45	N 44 53
IT4030016	San Valentino, Rio della Rocca	*	786		E 10 43	N 44 32
IT4030017	Ca' del Vento, Ca' del Lupo, Gessi di Borzano	*	1661		E 10 36	N 44 35
IT4030018	Media Val Tricinario, Val Dorgola	*	514		E 10 33	N 44 29
IT4030020	Golena del Po di Gualtieri, Guastalla e Luzzara		1120		E 10 39	N 44 56
IT4030021	Rio Rodano e Fontanili di Fogliano e Ariolo	*	181		E 10 40	N 44 39
IT4030022	Rio Tassarò	*	586		E 10 22	N 44 29
IT4030023	Fontanili di Gattatico e Fiume Enza	*	773		E 10 26	N 44 43
IT4040001	Monte Cimone, Libro Aperto, Lago di Pratignano	*	5174		E 10 43	N 44 10
IT4040002	Monte Rondinaio, Monte Giovo	*	4849		E 10 34	N 44 9
IT4040003	Sassi di Roccamalatina e di Sant'Andrea	*	1198		E 10 56	N 44 23
IT4040004	Sassoguidano, Gaiato	*	2413		E 10 50	N 44 17
IT4040005	Alpesigola, Sasso Tignoso e Monte Cantiere	*	3761		E 10 34	N 44 14
IT4040006	Poggio Bianco Dragone	*	308		E 10 37	N 44 18
IT4040007	Salse di Nirano	*	371		E 10 49	N 44 30
IT4040009	Manzolino		256		E 11 7	N 44 36
IT4040010	Torrazzuolo		115		E 11 5	N 44 41
IT4040011	Cassa di espansione del Fiume Panaro		275		E 11 0	N 44 35
IT4040012	Colombarone	*	50		E 10 47	N 44 37
IT4040013	Faeto, Varana, Torrente Fossa	*	391		E 10 46	N 44 27




IT4050001	Gessi Bolognesi, Calanchi dell'Abbadessa	*	4296		E 11 25	N 44 25
IT4050002	Corno alle Scale	*	4579		E 10 51	N 44 8
IT4050003	Monte Sole	*	6476		E 11 11	N 44 18
IT4050004	Bosco della Frattona	*	392		E 11 39	N 44 21
IT4050011	Media Valle del Sillaro	*	1108		E 11 26	N 44 17
IT4050012	Contrafforte Pliocenico	*	2628		E 11 18	N 44 20
IT4050013	Monte Vigese	*	617		E 11 5	N 44 12
IT4050014	Monte Radicchio, Rupe di Calvenzano	*	1382		E 11 7	N 44 19
IT4050015	La Martina, Monte Gurlano	*	1107		E 11 22	N 44 13
IT4050016	Abbazia di Monteveglio	*	881		E 11 4	N 44 27
IT4050018	Golena San Vitale e Golena del Lippo		69		E 11 18	N 44 32
IT4050019	La Bora	*	40		E 11 12	N 44 37
IT4050020	Laghi di Suviana e Brasimone	*	1902		E 11 5	N 44 6
IT4050022	Biotopi e Ripristini ambientali di Medicina e Molinella	*	4486		E 11 41	N 44 33
IT4050023	Biotopi e Ripristini ambientali di Budrio e Minerbio		875		E 11 33	N 44 37
IT4050024	Biotopi e Ripristini ambientali di Bentivoglio, S. Pietro in Casale, Malalbergo e Baricella		3224		E 11 35	N 44 41
IT4050027	Gessi di Monte Rocca, Monte Capra e Tizzano	*	226		E 11 15	N 44 28
IT4050028	Grotte e Sorgenti pietrificanti di Labante	*	4,7		E 11 1	N 44 16
IT4050029	Boschi di San Luca e Destra Reno	*	1951		E 11 17	N 44 28
IT4060001	Valli di Argenta	*	2905		E 11 49	N 44 35
IT4060002	Valli di Comacchio	*	16780		E 12 10	N 44 37
IT4060003	Vene di Bellocchio, Sacca di Bellocchio, Foce del Fiume Reno, Pineta di Bellocchio	*	2242		E 12 15	N 44 36
IT4060004	Valle Bertuzzi, Valle Porticino - Cannevè	*	2690		E 12 13	N 44 47
IT4060005	Sacca di Goro, Po di Goro, Valle Dindona, Foce del Po di Volano	*	4872		E 12 19	N 44 48
IT4060007	Bosco di Volano	*	401		E 12 15	N 44 46
IT4060009	Bosco di Sant'Agostino o Panfilia	*	188		E 11 22	N 44 46
IT4060010	Dune di Massenzatica	*	52		E 12 9	N 44 53
IT4060012	Dune di San Giuseppe	*	73		E 12 14	N 44 43
IT4060015	Bosco della Mesola, Bosco Panfilia, Bosco di Santa Giustina, Valle Falce, La Goara	*	1563		E 12 15	N 44 52
IT4060016	Fiume Po da Stellata a Mesola e Cavo Napoleonico	*	3140		E 11 34	N 44 54
IT4070001	Punte Alberete, Valle Mandriole	*	972		E 12 13	N 44 31
IT4070002	Bardello	*	99		E 12 14	N 44 32
IT4070003	Pineta di San Vitale, Bassa del Pirottolo	*	1222		E 12 14	N 44 30
IT4070004	Pialasse Baiona, Riseiga e Pontazzo	*	1595		E 12 15	N 44 30
IT4070005	Pineta di Casalborsetti, Pineta Staggioni, Duna di Porto Corsini	*	579		E 12 16	N 44 32
IT4070006	Pialassa dei Piomboni, Pineta di Punta Marina	*	465		E 12 16	N 44 27
IT4070007	Salina di Cervia	*	1095		E 12 19	N 44 15
IT4070008	Pineta di Cervia	*	194		E 12 20	N 44 16



IT4070009	Ortazzo, Ortazzino, Foce del Torrente Bevano	*	1256		E 12 19	N 44 20
IT4070010	Pineta di Classe	*	1082		E 12 16	N 44 21
IT4070011	Vena del Gesso Romagnola	*	5540		E 11 38	N 44 15
IT4070016	Alta Valle del Torrente Sintria	*	1174		E 11 37	N 44 9
IT4070017	Alto Senio	*	1015		E 11 32	N 44 11
IT4070021	Biotopi di Alfonsine e Fiume Reno	*	472		E 11 58	N 44 31
IT4070022	Bacini di Russi e Fiume Lamone	*	132		E 12 1	N 44 23
IT4070024	Podere Pantalcone	*	6,74		E 11 58	N 44 25
IT4070025	Calanchi pliocenici dell'Appennino faentino	*	1098		E 11 44	N 44 16
IT4070026	Relitto della piattaforma Paguro	*	66		E 12 34	N 44 23
IT4080001	Foresta di Campigna, Foresta la Lama, Monte Falco	*	4040		E 11 50	N 43 50
IT4080002	Acquacheta	*	1656		E 11 41	N 44 1
IT4080003	Monte Gemelli, Monte Guffone	*	13351		E 11 44	N 43 56
IT4080004	Bosco di Scardavilla, Ravaldino	*	454		E 12 0	N 44 8
IT4080005	Monte Zuccherodante	*	1097		E 11 56	N 43 48
IT4080006	Meandri del Fiume Ronco	*	232		E 12 5	N 44 10
IT4080007	Pietramora, Ceparano, Rio Cozzi	*	1955		E 11 55	N 44 11
IT4080008	Balze di Verghereto, Monte Fumaiolo, Ripa della Moia	*	2460		E 12 4	N 43 47
IT4080009	Selva di Jardino, Fiume Montone, Terra del Sole	*	222		E 11 59	N 44 11
IT4080010	Careste presso Sarsina	*	507		E 12 6	N 43 56
IT4080011	Rami del Bidente, Monte Marino	*	1361		E 11 52	N 43 52
IT4080012	I'ordiano, Monte Velbe	*	505		E 12 0	N 44 5
IT4080013	Montetiffi, Alto Uso	*	1387		E 12 16	N 43 56
IT4080014	Rio Mattero e Rio Cuneo	*	422		E 12 12	N 44 3
IT4080015	Castel di Colorio, Alto Tevere	*	528		E 12 4	N 43 45
IT4090001	Onferno	*	273		E 12 32	N 43 52
IT4090002	Torriana, Montebello, Fiume Marecchia	*	2403		E 12 22	N 43 58
IT4090003	Rupi e Gessi della Valmarecchia	*	2526		E 12 18	N 43 53
IT4090004	Monte S. Silvestro, Monte Ercole e Gessi di Sapigno, Maiano e Ugrigno	*	2172		E 12 15	N 43 51
IT4090005	Fiume Marecchia a Ponte Messa	*	265		E 12 13	N 43 48
IT4090006	Versanti occidentali del Monte Carpegna, Torrente Messa, Poggio di Miratoio	*	2138		E 12 16	N 43 48

REGIONE TOSCANA


CODICE	DENOMINAZIONE	*	Superficie (ha)	Lunghezza (km)	Coordinate geografiche	
					Longitudine	Latitudine
IT5110002	Monte Orsaro	*	1979		E 9 58	N 44 23
IT5110003	Monte Matto - Monte Malpasso	*	748		E 10 3	N 44 21
IT5110004	Monte Acuto - Groppi di Camporaghera	*	460		E 10 11	N 44 19
IT5110005	Monte La Nuda - Monte Tondo	*	523		E 10 13	N 44 16
IT5120001	Monte Sillano - Passo Romecchio	*	257		E 10 20	N 44 15
IT5120002	Monte Castellino - Le Forbici	*	662		E 10 24	N 44 14
IT5120003	Parco dell'Orecchiella - Pania di Corfino - Lamarossa	*	2008		E 10 22	N 44 12
IT5130001	Alta Valle del Sestaione	*	828		E 10 39	N 44 7
IT5130005	Libro Aperto - Cima Tauffi	*	360		E 10 44	N 44 9
IT5130006	Monte Spigolino - Monte Gennaio	*	493		E 10 48	N 44 6
IT5130009	Tre Limentre - Reno	*	9360		E 10 58	N 44 2
IT5140001	Passo della Raticosa, Sassi di San Zanobi e della Mantasca	*	2208		E 11 21	N 44 11




IT5140002	Sasso di Castro e Monte Beni	*	812		E 11 18	N 44 8
IT5140003	Conca di Firenzeuola	*	2338		E 11 22	N 44 6
IT5140004	Gioigo - Colla di Casaglia	*	6111		E 11 27	N 44 4
IT5140005	Muraglione - Acqua Cheta	*	4885		E 11 39	N 43 57
IT5150003	Appennino pratese	*	4191		E 11 4	N 44 2
IT5180001	Crinale Monte Falterona - Monte Falco - Monte Gabrendo	*	200		E 11 43	N 43 52
IT5180002	Foreste Alto Bacino dell'Arno	*	10391		E 11 45	N 43 49
IT5180003	Gioigo Seccheta	*	89		E 11 48	N 43 49
IT5180005	Alta Vallesanta	*	5037		E 11 55	N 43 45
IT5180006	Alta Valle del Tevere	*	1656		E 12 1	N 43 45
IT5180007	Monte Calvano	*	1537		E 11 58	N 43 42
IT5180008	Sasso di Simone e Simoncello	*	1665		E 12 17	N 43 44
IT5180009	Monti Rognosi	*	948		E 12 0	N 43 34
IT5180010	Alpe della Luna	*	3397		E 12 9	N 43 39
IT5180011	Pascoli montani e cespuglieti del Pratomagno	*	6753		E 11 38	N 43 39
IT5180012	Valle dell'Inferno e Bandella		893		E 11 39	N 43 30
IT5180013	Ponte a Buriano e Penna		1186		E 11 44	N 43 30
IT5180014	Brughiere dell'Alpe di Poti	*	1143		E 11 59	N 43 28
IT5180016	Monte Dogana		1235		E 12 1	N 43 23
IT5180018	Foreste di Camaldoli e Badia Prataglia	*	2937		E 11 50	N 43 48

REGIONE UMBRIA


CODICE	DENOMINAZIONE	*	Superficie (ha)	Lunghezza (km)	Coordinate geografiche	
					Longitudine	Latitudine
IT5210001	Boschi di Monti di Sodalungo - Rosso (Città di Castello)	*	2755		E 12 22	N 43 28
IT5210002	Serre di Burano	*	769		E 12 34	N 43 27
IT5210003	Fiume Tevere tra San Giustino e Pierantonio	*	524		E 12 18	N 43 20
IT5210004	Boschi di Pietralunga	*	1558		E 12 27	N 43 28
IT5210005	Gola del Corno di Catria	*	715		E 12 43	N 43 25
IT5210006	Boschi di Morra - Marzana	*	2090		E 12 3	N 43 25
IT5210007	Valle delle Prigioni (Monte Cucco)	*	573		E 12 43	N 43 23
IT5210008	Valle del Rio Freddo (Monte Cucco)	*	196		E 12 45	N 43 22
IT5210009	Monte Cucco (sommità)	*	827		E 12 44	N 43 22
IT5210010	Le Gorghe	*	126		E 12 45	N 43 20
IT5210011	Torrente Vetorno		245		E 12 44	N 43 18
IT5210012	Boschi di Montelovesco - Monte delle Portole	*	1961		E 12 27	N 43 14
IT5210013	Boschi del Bacino di Gubbio	*	912		E 12 38	N 43 17
IT5210014	Monti Maggio - Nero (sommità)	*	1563		E 12 49	N 43 14
IT5210015	Valle del Torrente Nese (Umbertide)	*	543		E 12 20	N 43 14
IT5210019	Fosso della Vallaccia - Monte Pormaio	*	643		E 12 49	N 43 11
IT5210022	Fiume Tescio (parte alta)		82		E 12 41	N 43 6
IT5210023	Colli Selvalonga - Il Monte (Assisi)	*	478		E 12 42	N 43 5
IT5210024	Fiume Topino (Bagnara - Nocera Umbra)		37		E 12 48	N 43 6
IT5210031	Col Falcone (Colfiorito)	*	267		E 12 53	N 43 3
IT5210032	Piani di Annifo - Arvello	*	261		E 12 52	N 43 2
IT5210034	Palude di Colfiorito	*	189		E 12 52	N 43 1
IT5210036	Piano di Ricciano		101		E 12 51	N 43 0
IT5210037	Selva di Cupigliolo	*	331		E 12 53	N 42 59
IT5210041	Fiume Menotre (Rasiglia)		49		E 12 51	N 42 57
IT5210044	Boschi di Terne - Pupaggi	*	1460		E 12 52	N 42 53
IT5210045	Fiume Vigi	*	122		E 12 51	N 42 57



IT5210071	Monti Sibillini (versante umbro)	*	17932		E 13 8	N 42 47
IT5210073	Alto Bacino del Torrente Lama	*	2366		E 12 16	N 43 34
IT5210074	Poggio Pantano (Scheggia)	*	55		E 12 45	N 43 25
IT5210075	Boschi e pascoli di Praticciola Selvatica (Valfabbrica)	*	2569		E 12 32	N 43 10
IT5210076	Monte Alago (Nocera Umbra)	*	72		E 12 48	N 43 8
REGIONE UMBRIA						
CODICE	DENOMINAZIONE	*	Superficie (ha)	Lunghezza (km)	Coordinate geografiche	
					Longitudine	Latitudine
IT5310003	Monti Sasso Simone e Simoncello	*	556		E 12 17	N 43 46
IT5310004	Boschi del Carpegna	*	46		E 12 18	N 43 48
IT5310005	Settori sommitali Monte Carpegna e Costa dei Salti	*	731		E 12 20	N 43 48
IT5310006	Colle S. Bartolo	*	509		E 12 49	N 43 56
IT5310007	Litorale della Baia del Re		9,56		E 12 58	N 43 52
IT5310008	Corso dell'Arzilla	*	227		E 12 56	N 43 50
IT5310009	Selva di S. Nicola		4,44		E 12 54	N 43 52
IT5310010	Alpe della Luna - Bocca Trabaria	*	2662		E 12 14	N 43 37
IT5310011	Bocca Serriola	*	1306		E 12 20	N 43 32
IT5310012	Montecalvo in Foglia	*	3189		E 12 39	N 43 47
IT5310013	Mombaroccio	*	2460		E 12 49	N 43 46
IT5310014	Valle Avellana	*	1662		E 12 32	N 43 50
IT5310015	Tavernelle sul Metauro	*	741		E 12 54	N 43 43
IT5310016	Gola del Furlo	*	2989		E 12 43	N 43 38
IT5310017	Monte Nerone - Gola di Gorgo a Cerbara	*	8102		E 12 33	N 43 33
IT5310018	Serre del Burano		3631		E 12 31	N 43 30
IT5310019	Monte Catria, Monte Acuto	*	8481		E 12 41	N 43 28
IT5310022	Fiume Metauro da Piano di Zucca alla foce	*	744		E 13 1	N 43 47
IT5320001	Monte lo Spicchio - Monte Columeo - Valle di S. Pietro	*	967		E 12 46	N 43 22
IT5320002	Valle Scappuccia	*	281		E 12 56	N 43 26
IT5320003	Gola di Frasassi	*	692		E 12 57	N 43 24
IT5320004	Gola della Rossa	*	1309		E 12 59	N 43 26
IT5320005	Costa tra Ancona e Portonovo		168		E 13 33	N 43 35
IT5320006	Portonovo e falesia calcarea a mare	*	132		E 13 37	N 43 32
IT5320007	Monte Conero	*	1140		E 13 36	N 43 32
IT5320008	Selva di Castelfidardo		55		E 13 35	N 43 28
IT5320009	Fiume Esino in località Ripa Bianca	*	140		E 13 17	N 43 31
IT5320010	Monte Maggio - Valle dell'Abbadia	*	684		E 12 48	N 43 16
IT5320011	Monte Puro - Rogedano - Valleremita	*	1494		E 12 51	N 43 17
IT5320012	Valle Vite - Valle dell'Acquarella	*	1062		E 13 1	N 43 20
IT5320013	Faggeto di San Silvestro		202		E 12 53	N 43 18
IT5320014	Monte Nero e Serra Santa	*	620		E 12 50	N 43 13
IT5330001	Monte Ragnolo e Monte Meta (versante occidentale)	*	971		E 13 12	N 43 1
IT5330002	Val di Pibbia - Valle dell'Acquasanta	*	3106		E 13 11	N 42 59
IT5330003	Rio Terro	*	1808		E 13 15	N 43 1
IT5330004	Monte Bove	*	2019		E 13 11	N 42 55
IT5330005	Monte Castel Manardo - Tre Santi	*	1519		E 13 16	N 42 58
IT5330006	Faggete del S. Lorenzo	*	772		E 13 13	N 42 51
IT5330007	Pian Perduto	*	310		E 13 11	N 42 50
IT5330008	Valle Rapegna e Monte Cardoso	*	2240		E 13 8	N 42 52
IT5330009	Monte Giuoco del Pallone - Monte Cafaggio	*	3036		E 12 54	N 43 14
IT5330010	Piana di Pioraco	*	570		E 12 54	N 43 10
IT5330011	Monte Letegge - Monte d'Aria	*	1618		E 13 9	N 43 9



IT5330012	Macchia di Montenero	*	361		E 13 10	N 43 22
IT5330013	Macchia delle Tassinete	*	162		E 13 12	N 43 21
IT5330014	Fonte delle Bussare		7,44		E 13 14	N 43 18
IT5330015	Monte S. Vicino	*	793		E 13 4	N 43 19
IT5330016	Gola di S. Eustachio	*	559		E 13 8	N 43 12
IT5330017	Gola del Fiastrone	*	2551		E 13 13	N 43 4
IT5330018	Gola di Pioraco	*	735		E 12 59	N 43 10
IT5330019	Piani di Montelago	*	525		E 12 58	N 43 6
IT5330020	Monte Pennino - Scurosa	*	2595		E 12 55	N 43 7
IT5330021	Boschetto a tasso presso Montecavallo	*	350		E 12 57	N 42 58
IT5330022	Montagna di Torricchio	*	1023		E 13 1	N 42 58
IT5330023	Gola della Valnerina - Monte Fema	*	3269		E 13 3	N 42 55
IT5330024	Selva dell'Abbadia di Fiastra	*	1075		E 13 25	N 43 13
IT5340001	Litorale di Porto d'Ascoli	*	90		E 13 54	N 42 54
IT5340002	Boschi tra Cupramarittima e Ripattansone		676		E 13 49	N 43 0
IT5340003	Monte dell'Ascensione	*	1230		E 13 34	N 42 55
IT5340004	Montagna dei Fiori	*	491		E 13 35	N 42 48
IT5340005	Ponte d'Arli	*	216		E 13 28	N 42 48
IT5340006	Lecceto d'Acquasanta	*	286		E 13 24	N 42 46
IT5340007	S. Gerbone	*	679		E 13 24	N 42 42
IT5340008	Valle della Corte	*	749		E 13 23	N 42 43
IT5340009	Macera della Morte	*	421		E 13 20	N 42 42
IT5340010	Monte Comunitore	*	507		E 13 20	N 42 43
IT5340011	Monte Ceresa	*	739		E 13 20	N 42 48
IT5340012	Boschi ripariali del Tronto	*	167		E 13 16	N 42 45
IT5340013	Monte Porche - Palazzo Borghese - Monte Argentella	*	1552		E 13 15	N 42 53
IT5340014	Monte Vettore e Valle del lago di Pilato	*	3592		E 13 16	N 42 50
IT5340015	Montefalcone Appennino - Smerillo	*	547		E 13 27	N 42 59
IT5340016	Monte Oialona - Colle Propezzano	*	800		E 13 19	N 42 51
IT5340017	Colle Galluccio	*	201		E 13 18	N 42 49
IT5340018	Fiume Tronto tra Favallanciate e Acquasanta	*	1031		E 13 22	N 42 45
IT5340019	Valle dell'Ambro	*	2346		E 13 15	N 42 56
IT5340020	Valle dell'Infernaccio - Monte Sibilla	*	3212		E 13 15	N 42 54
REGIONE LAZIO						
CODICE	DENOMINAZIONE	*	Superficie (ha)	Lunghezza (km)	Coordinate geografiche	
					Longitudine	Latitudine
IT6020001	Piano dei Pantani	*	80		E 13 11	N 42 43
REGIONE ABRUZZO						
CODICE	DENOMINAZIONE	*	Superficie (ha)	Lunghezza (km)	Coordinate geografiche	
					Longitudine	Latitudine
IT7120022	Fiume Mavone		160		E 13 40	N 42 31
IT7120081	Fiume Tordino (medio corso)		313		E 13 38	N 42 37
IT7120082	Fiume Vomano (da Cusciano a Villa Vomano)		459		E 13 40	N 42 35
IT7120083	Calanchi di Atri	*	1154		E 13 59	N 42 33
IT7120213	Montagne dei Fiori e di Campli e Gole del Salinello	*	4221		E 13 36	N 42 45
IT7130024	Monte Picca - Monte di Roccatagliata	*	1766		E 13 51	N 42 12
IT7130031	Fonte di Papa	*	811		E 14 3	N 42 13
IT7130105	Rupe di Turrialignani e Fiume Pescara	*	185		E 14 1	N 42 16
IT7130214	Lago di Penne	*	109		E 13 54	N 42 26



IT7140106	Fosso delle Farfalle (sublitorale chietino)	*	792		E 14 28	N 42 15
IT7140107	Lecceta litoranea di Torino di Sangro e foce del Fiume Sangro	*	552		E 14 32	N 42 13
IT7140108	Punta Aderci - Punta della Penna	*	317		E 14 42	N 42 10
IT7140109	Marina di Vasto	*	57		E 14 44	N 42 5
IT7140110	Calanchi di Bucchianico (Ripe dello Spagnolo)	*	180		E 14 14	N 42 18
IT7140111	Boschi ripariali sul Fiume Osento		595		E 14 31	N 42 10
IT7140112	Bosco di Mozzagrogna (Sangro)	*	428		E 14 27	N 42 10
IT7140126	Gessi di Lentella	*	436		E 14 41	N 41 59
IT7140214	Gole di Pennadomo e Torricella Peligna	*	269		E 14 19	N 42 0

12A03542

DECRETO 7 marzo 2012.

Quinto elenco aggiornato dei siti di importanza comunitaria per la regione biogeografica mediterranea in Italia, ai sensi della direttiva 92/43/CEE.

IL MINISTRO DELL'AMBIENTE
E DELLA TUTELA DEL TERRITORIO
E DEL MARE

Vista la direttiva 92/43/CEE del Consiglio del 21 maggio 1992, relativa alla conservazione degli habitat naturali e seminaturali e della flora e della fauna selvatiche, e in particolare l'art. 4, paragrafo 2, terzo comma;

Visto il decreto del Presidente della Repubblica 8 settembre 1997, n. 357, recante il regolamento di attuazione della direttiva 92/43/CEE, come modificato dal decreto del Presidente della Repubblica 12 marzo 2003, n. 120;

Visto il decreto del Ministro dell'ambiente e della tutela del territorio e del mare del 4 aprile 2011, pubblicato sul supplemento ordinario n. 90 alla *Gazzetta Ufficiale* - serie generale - n. 77 del 4 aprile 2011, recante il quarto elenco aggiornato dei siti di importanza comunitaria per la regione biogeografica mediterranea in Italia, ai sensi della direttiva 92/43/CEE, a seguito della decisione della Commissione europea n. 2011/85/EU;

Considerato che, nel contesto di un adattamento dinamico della rete Natura 2000, si è reso necessario un quinto aggiornamento della lista mediterranea sia per includere i siti addizionali, proposti come siti di importanza comunitaria ai sensi dell'art. 1 della direttiva 92/43/CEE dagli Stati membri a partire dal 2009, che per rispecchiare ogni cambiamento nelle informazioni relative ai siti stessi trasmesse dagli Stati membri successivamente all'adozione della lista comunitaria iniziale e dei primi quattro aggiornamenti;

Considerato che per quanto riguarda la regione biogeografica mediterranea:

le liste dei siti proposti come siti di importanza comunitaria ai sensi dell'art. 1 della direttiva 92/43/CEE sono stati trasmessi alla Commissione tra gennaio 2003 e ottobre 2010 dagli Stati membri;

le liste dei proposti siti sono state accompagnate dalle informazioni relative a ciascun sito fornite nel formato fissato dalla decisione 97/266/CE del 18 dicembre 1996 della Commissione concernente il formulario informativo dei proposti siti Natura 2000;

